

## *Les sites archéologiques du II<sup>e</sup> millénaire avant J.-C. à Yalvaç*

Mehmet Özsait - Nesrin Özsait

*İstanbul*

Entre 1972 et 2005, nous avons fait des recherches systématiques dans la région des 'Grands Lacs' (Pisidie). La Région des Grands Lacs, à l'Ouest de Konya, comprend l'ensemble des provinces de Burdur et d'Isparta, et la partie septentrionale montagneuse de la province d'Antalya. Jusqu'à présent nous avons découvert plus de 318 höyüks et établissements dans cette région<sup>1</sup>. A partir de 1985, nos recherches se sont concentrées particulièrement dans la région d'Isparta, dans les sous-préfectures de Yalvaç (Özsait 1988 : 257-274 ; Özsait 2002 : 182-184), et de Şarkikaraağaç. Notre propos portera ici sur les höyük du II<sup>e</sup> millénaire av. J.-C. de Yalvaç. Dans cette région, avant nous, des prospections avaient été faites par J. Mellaart (Lloyd-Mellaart 1962 : Carte no : VI ; Lloyd-Mellaart 1965 : Carte no : I ; Mellaart-Murray 1995 : Carte no : I etc. ) et D. French ( French 1969 : 37, 42 a-b). Nous avons d'abord cherché et trouvé les sites connus, puis nous les avons examinés. Ensuite, nous avons fait des recherches approfondies dans différents secteurs de la sous-préfecture de Yalvaç (Voir : Carte no : I).

### *Recherches à Yalvaç*

Dans notre communication, nous traiterons de la région de Yalvaç au II<sup>e</sup> millénaire av. J.-C. Yalvaç est situé à 104 Km au Nord-Est d'Isparta. La région appartient à la montagne du Taurus et se trouve à une altitude moyenne de 1000 m. Elle forme un long corridor entre la chaîne du Sultan Dağ et le lac d'Eğirdir (Özsait 1980 : 35 f. ; Ardos 1985 : 114 f.). Gelendost, Yalvaç et Şarkikaraağaç se situent dans une dépression au Sud du Sultan Dağ et au Nord de l'Anamas Dağ, orientée selon une direction Nord-Ouest / Sud-Est. Les lacs d'Eğirdir et de Beyşehir appartiennent à cette dépression. Ces hauts plateaux ont offert de bonnes conditions de vie depuis l'époque Néolithique Récente, ce qui a permis une grande densité d'établissement.

Durant nos prospections à Yalvaç, nous avons trouvé 52 établissements. Ceux-ci ont livré des trouvailles datant de l'époque Néolithique Récente jusqu'à la fin de l'époque romaine. Dans onze de ces établissements, les trouvailles sont du II<sup>e</sup> millénaire av. J.-C. Nous détaillerons neuf d'entre eux. Nous traiterons des caractères généraux de ces établissements et de la céramique que nous y avons trouvée. Ces établissements sont : Dörtöyl, Teknepinar, Ağıl, Ayvalı, Akçaşar, Değirmen, Yağcılar, Kurusarı et Tokmacık.

A partir du Bronze Ancien III, le nombre des établissements a diminué et nous en ignorons les causes. Après le Bronze Ancien III, au commencement du Bronze Moyen, le nombre des établissements a augmenté. On constate une permanence, en dehors de l'Âge des

---

<sup>1</sup> Université d'Istanbul : Projet no. UDP-555-24062005. Le Fond de Recherche nous a donné un appui efficace, permettant de réaliser chaque année un travail de grande ampleur. Ainsi nous tenons à exprimer toute notre gratitude au Fond de Recherche du Rectorat et au Décanat de la Faculté des Lettres qui ont assuré le financement de nos fouilles et des travaux de prospections.

Colonies, car la majorité des établissements du Bronze Moyen et du Bronze Récent se trouve sur ceux du Bronze Ancien II et III. Comme on le voit ci-dessous, les céramiques des époques du Bronze Moyen et du Bronze Récent sont plutôt contemporaines de celles de Beycesultan IV a-c et de Beycesultan III-I a-c, et aussi de Boğazköy.

Ici, nous essayons de faire connaître les principales caractéristiques des céramiques et des établissements de Yalvaç appartenant au II<sup>e</sup> millénaire av. J.-C.

### *1-Dörtyol Höyük ( Carte no: 151)*

Cet établissement se situe à 5 Km de la bourgade (kasaba) de Bağkonak dépendant de Yalvaç. Il est à 150 m à l'Ouest de la route Yalvaç-Şarkikaraağaç à deux mètres au-dessus du niveau de la plaine. Nous l'avons nommé Dörtyol à cause de sa situation de carrefour<sup>2</sup>. Ces dimensions sont 200 x 150 m. Nous y avons trouvé de la céramique datant du Bronze Ancien I, du Bronze Ancien II, du Bronze Moyen et du Bronze Récent (Fig. 1). Ici, nous avons trouvé de la céramique dont la majorité est constituée de bols du Bronze Moyen et du Bronze Récent. Un pourcentage important de ces bols sont plats, semblables à des assiettes. A côté, on trouve des exemplaires de pots dont le profil est aigu ou arrondi. La majeure partie des exemplaires de pots dans cet établissement a une panse large et des rebords ouverts. Une partie d'entre eux présente un motif de rainures près des lèvres. À Dörtyol, nous avons trouvé un poids de tisserands en terre cuite : forme demi-lunaire, terre rosée, bien épurée, portant un trou transversal de suspension à chaque extrémité<sup>3</sup>.

### *2-Teknepinar Höyük (Carte no: 135)*

L'établissement de Teknepinar est situé à 10 Km au Nord-Ouest de Sücüllü, une contrée fertile et bien arrosée, au milieu de laquelle se trouve une colline naturelle. A Teknepinar, on trouve des tessons de bols du Néolithique Récent, Chalcolithique Ancien, Bronze Ancien, Moyen et Récent<sup>4</sup>. Ici, la majeure partie des exemplaires du II<sup>e</sup> millénaire sont des bols et des pots (Fig. 2). On trouve des pots avec des rebords ouverts et avec une panse large ; des pots avec des rebords fermés et d'autres dont les rebords sont tournés des deux côtés. Un pourcentage important de ces bols est formé d'exemplaires de grande taille. Parmi eux, quelques-uns ont un rebord formé et des lèvres remarquablement tournées vers l'extérieur. Tous nos exemplaires ont un motif de rainures parallèles au rebord. La panse est arrondie et large.

### *3-Ağıl Höyük (Carte no: 126)*

Cet établissement se trouve au Sud-Ouest du village de Kumdanlı près de Yalvaç, à 250 m de la route Yalvaç-Senirkent. Il est situé à quatre mètres au-dessus de la plaine fertile qui est cultivée, et il est impossible de déterminer sa superficie. Nous y avons trouvé de la céramique du Bronze Ancien I et II, du Bronze Moyen et du Bronze Récent<sup>5</sup>.

La majeure partie des trouvailles du II<sup>e</sup> millénaire est formée de tessons de bols. Parmi celles-ci, se trouve un groupe de petits pots au rebord fermé. Quelques-uns sont avec bead-

<sup>2</sup> Özsait 1988 : 259.

<sup>3</sup> Özsait 2003 : 238; Özsait 2004 : 81.

<sup>4</sup> Özsait 1988 : 261 f.; Özsait 2004 : 81.

<sup>5</sup> Özsait 1988 : 258; Özsait 2000 : 81, fig.12,13; Özsait 2004 : 83f.

rim ou avec des rebords tournés vers l'intérieur et l'extérieur. Quelques exemplaires de petits pots aux rebords fermés ont une panse arrondie et des lèvres ouvertes. A Ağıl, les petits pots et les cruches à bec datant du Bronze Moyen sont des exemplaires typiques (Fig. 3).

Les pots trouvés à Ağıl sont de taille variable. Généralement, ils sont ventrus avec un col étroit et des lèvres ouvertes.

#### *4-Ayvalı Höyük (Carte no: 129)*

Cet établissement se situe au Sud du village d'Ayvalı qui est à 18 Km au Nord-Est de Yalvaç. Dans les alentours du village, se trouve une colline naturelle. Les dimensions de cette colline sont 125 x 75 m. Elle a 10 m de hauteur et, de nos jours, est occupée par un cimetière. On y a trouvé des tessons du Bronze Ancien II, du Bronze Moyen et du Bronze Récent<sup>6</sup>. Il est possible de classer les trouvailles d'Ayvalı dont une majorité est formée de bols de rebords droits fermés ou ouverts (Fig. 4).

#### *5-Akçaşar Höyük (Carte no: 140)*

Akçaşar Höyük se situe 1 Km au Sud-Est du village d'Akçaşar qui est à 11 Km au Sud-Ouest de Yalvaç<sup>7</sup>. Le site se trouve à l'opposé de Tahtaköprü Mevki. Celui-ci fait 80 x 125 m et a 7 m de haut et présente un terrain imbibé d'eau. Les trouvailles datent du Bronze Ancien I et II, du II<sup>e</sup> millénaire et de l'Âge du Fer.

#### *6-Değirmen Höyük (Carte no: 127)*

Cet établissement est à l'Ouest de la vallée d'Eleksu, à 2 km au Sud-Ouest de Mısırlı, 3 km au Nord-Ouest de Celeptaş, au milieu de la plaine de Celeptaş<sup>8</sup>. Nous l'avons examiné en surface et nous avons repéré des tessons du Bronze Récent (Fig. 5), du premier millénaire av. J.-C. et de l'époque romaine<sup>9</sup>.

#### *7-Yağcılar Höyük (Carte no: 139)*

Yağcılar Höyük se situe 1 Km au Sud-Ouest du village de Yağcılar qui est à 4 Km au Sud-Ouest de Yalvaç<sup>10</sup>. Yağcılar Höyük fait 200 x 100 mètre et a 8 m de haut. A sa surface nous avons trouvé de nombreuses céramiques du Bronze Ancien I et II, peu de céramiques de l'âge du Bronze Moyen et Bronze Récent<sup>11</sup>. Les céramiques, qui appartiennent au Bronze Moyen, sont également de bonne qualité. Ils sont contemporains de Beycesultan IV-b (Fig. 6).

#### *8-Kurusarı Höyük (Carte no: 138)*

Kurusarı Höyük se situe 800 mètre au Sud-Est du village de Kurusarı qui est 8 Km au Sud-Ouest de Yalvaç. Ses dimensions sont 100 x 150 m et il a 5 mètres de hauteur<sup>12</sup>.

<sup>6</sup> Özsaıt 1988 : 260; Özsaıt 2004 : 82.

<sup>7</sup> Mellaart 1962 : 196, nr.214; Mellaart 1965 : 76, nr.214; Özsaıt 2004 : 82; Özsaıt 2005 : 253.

<sup>8</sup> Mellaart 1962 : 196, nr. 211.

<sup>9</sup> Özsaıt 1988 : 257.

<sup>10</sup> Mellaart 1955 : 115 ff, Carte I, nr. 31; Mellaart 1965 : 196, nr. 212.

<sup>11</sup> Özsaıt 1988 : 257.

<sup>12</sup> Özsaıt 1988 : 258, fig.4,5; Özsaıt 2004 : 80; Özsaıt 2005 : 252.

A la surface du höyük de Kurusarı, nous avons trouvé des céramiques du Bronze Ancien I et II, peu de céramiques du II<sup>e</sup> millénaire av. J-C. Les trouvailles de Kurusarı comportent des particularités évidentes de l'Âge du Bronze Récent (Fig. 5).

*9-Tokmacık (Carte no: 143, Fig. )*

Tokmacık Höyük a été trouvé par J. Mellaart<sup>13</sup>. Le Höyük de Tokmacık se trouve à 17 Km au Sud-Ouest de Yalvaç et à 500 m au Sud-Est du village du même nom, près d'une source. L'établissement mesure 90 m sur 175 m et atteint une hauteur de 20 m. Sur sa surface, nous avons vu de céramiques du Bronze Ancien II, du Bronze Moyen et Récent et d'époque romaine, là où le terrain était perturbé par les travaux agricoles ou les fouilles clandestines<sup>14</sup>.

En conclusion, la contrées de Yalvaç et de Şarkikaraağaç, à l'époque de l'Empire hittite, était une région de passage entre celle de Tarhuntaşsa et le pays Arzawa (voir : Bahar et als. 1996; Dinçol et als. 2000). Notre prospection en ces lieux nous permet clairement d'observer cette situation. De plus, la plus grande quantité des tessons appartient à l'Âge du Bronze Récent. Comme les trouvailles d'Ördekçi, de Nudra et de Arak, les tessons découverts sur les höyüks d'Ağıl, de Teknepinar et de Dörtüol révèlent cette situation géopolitique. Il est important de constater que les régions de Yalvaç et de Şarkikaraağaç non loin de Beyşehir nous montrent la présence très forte du peuplement hittite tant au point de vue politique que culturel. Les établissements de Yalvaç et de Şarkikaraağaç ont profité, dans la période d'hégémonie des Hittites, de l'importance politique, militaire et commerciale des territoires entre Konya-Beyşehir et ceux de l'Ouest Anatolien.

A l'avenir, les recherches que nous entreprendrons sur les établissements qui se trouvent en ces lieux montreront, d'une part, leurs particularités culturelles et, d'autre part, les liaisons routières et les relations entre l'Empire hittite et le pays Arzawa. A l'aide de la tablette de bronze découverte à Boğazköy donnant les noms de nombreux établissements hittites et des textes hittites, peut-être sera-t-il possible d'identifier ceux découverts dans notre région se trouvant à la limite du Tarhuntaşsa.

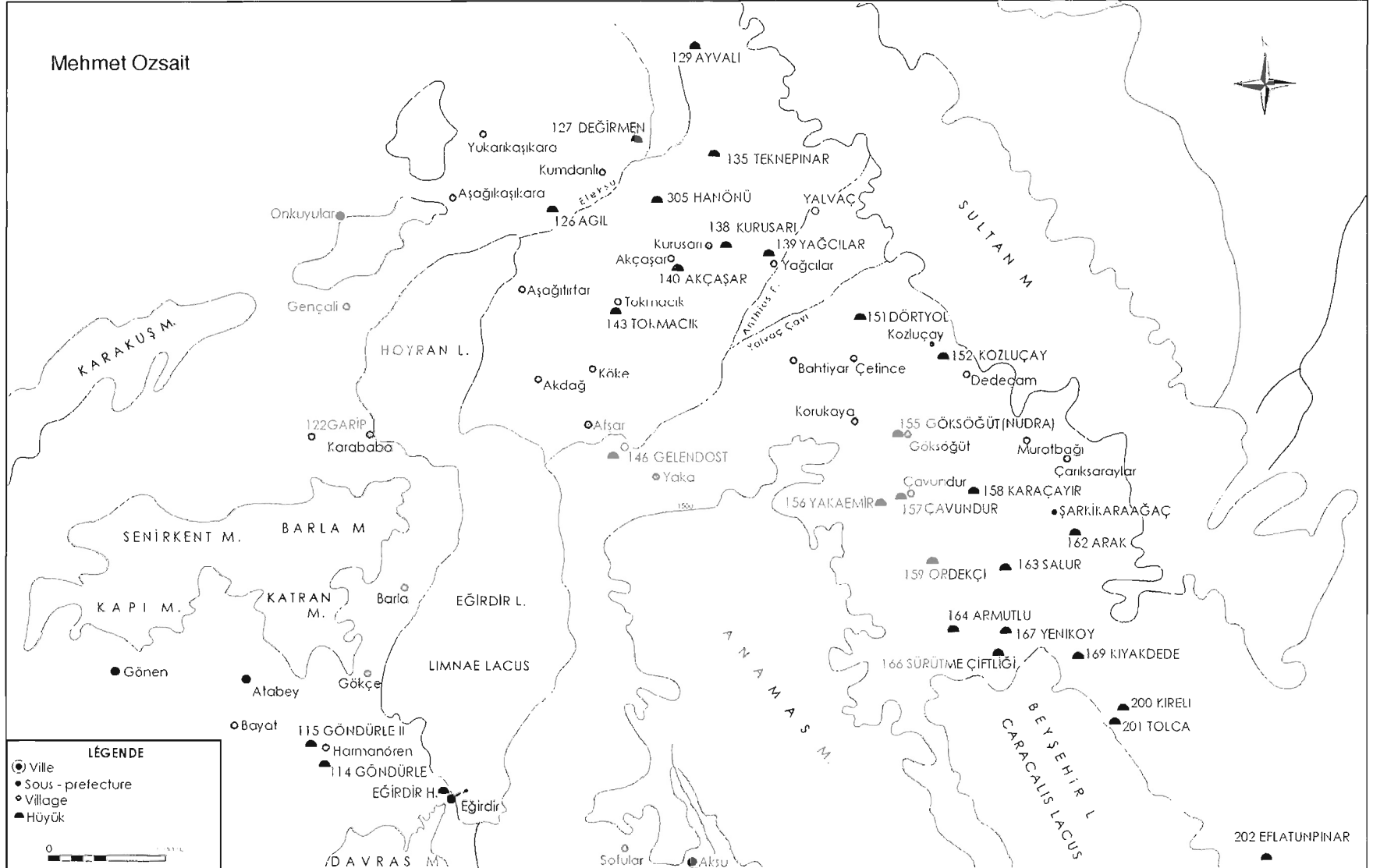
Dans un espace entre Dörtüol-Kozlucaçay tout près d'Ördekçi, et de Çavundur, un peu au Sud de Karayaka, nous constatons que nous sommes à un point de rencontre entre les influences culturelles de la plaine d'Isparta et de celle de Konya, auxquelles s'ajoutent celles venant du Nord du Sultan Dağ. Pour bien comprendre le développement de cette région, résultat de ces diverses influences, il est nécessaire de faire des fouilles à Dörtüol, Ağıl et Teknepinar. Si des fouilles systématiques sont entreprises, la part de chacune de ces cultures sera mise en lumière.

<sup>13</sup> Mellaart 1962 : 196, nr. 215.

<sup>14</sup> Özşait 1988 : 258; Özşait 2004 : 81; Özşait 2005 : 252 f.

*Bibliographie*

- Ardos, M., *Türkiye Ovalarının Jeomorfolojisi II*. İstanbul 1985.
- Bahar, H.- G. Karaoğuz- Ö. Koçak, *Eskiçağ Konya Araştırmaları*. İstanbul 1996.
- Dinçol, A.M. - J. Yakar - B. Dinçol - A. Taffet, "The Borders of the Appanage Kingdom of Tarhuntaşsa - A Geographical and Archaeological Assessment", *Anatolica XXVI* (2000), pp. 1-29.
- French, D., *Anatolia and the Aegean in the Third Millenium B.C.*, I-II. Cambridge 1969 (Dissertation).
- Lloyd, S. - J. Mellaart, *Beycesultan I*. London 1962.
- Lloyd, S. - J. Mellaart, *Beycesultan II*. London 1965.
- Mellaart, J., "Iron Age Pottery From Southern Anatolia", *Bellesten XIX / 74* (1955), pp.115-136.
- Mellaart J. - A. Murray, *Beycesultan III*. Ankara 1995.
- Özsait, M., *İlkçağ Tarihinde, Pisidya, Başlangıçtan Büyük İskender Devrinin Sonuna Kadar*. İstanbul, 1980.
- Özsait, M., "1985 ve 1986 Yılı Yalvaç Çevresi Tarih Öncesi Araştırmaları", *V. Araştırma Sonuçları Toplantısı II*. Ankara 1988, pp. 257-274.
- Özsait, M., "2001 Yılı Isparta İli Yüzey Araştırmaları", *XX. Araştırma Sonuçları Toplantısı 2*. Ankara 2003, pp. 238-240.
- Özsait, M., "Surveys in the Lakes Region (Ancient Pisidia) in 2003", *New of Archaeology from Anatolia's Mediterranean Areas 2004-2*. Antalya 2004, pp. 79-84.
- Özsait, M., "2003 Yılı Göller Bölgesi Yüzey Araştırmaları", *XXII. Araştırma Sonuçları Toplantısı*. Ankara, 2005, pp. 251-262.



Carte I – Sites du II<sup>e</sup> millénaire av. J.-C dans la région de Yalvaç et de Şakirkaraağaç




Fig. 1- Céramiques de Dörtüol Höyük




Fig. 2- Céramiques de Teknepinar Höyük




Fig. 3- Céramiques d'Ağıl Höyük




Fig. 4- Céramiques d'Ayvalı Höyük






Fig. 5- Céramiques de Kurusari Höyük et de Değirmen Höyük




Fig. 6- Céramiques de Yağcılar Höyük